

Poświadczam, że niniejszy dokument został opracowany w wyniku prac geodezyjnych i kartograficznych, których rezultaty zawiera operat techniczny pozytywnie zweryfikowany. Jednocześnie informuję, że jestem świadom odpowiedzialności karnej za złożenie fałszywego oświadczenia.











Izba Geodezyjna w Warszawie ul. Chałubińskiego 10, 00-611 Warszawa tel. 22 62 62 62 62, 22 62 62 62 63 e-mail: izba@ig.waw.pl		GK.6640.2081.2025	
Organ służby geodezyjnej, który otrzymał zgłoszenie		Starosta Kaliski	
Wykonawca prac geodezyjnych		GEODMAT Tomasz Marchwacki ul. Widok 7-9, 62-800 Kalisz NIP 618-21-15-320 REGON 363368693 tel: 62 767 25 23 ¹	
Nr oraz data sporządzenia dokumentu zawierającego wynik pozytywnej weryfikacji		Nr	GK.6640.2081.2025_2
		z dn.	04.08.2025 r.
Imię i nazwisko oraz nr uprawnień zawodowych kierownika prac		GEODETA UPRAWNIONY mgr inż. <i>Tomasz Marchwacki</i> Uprawnienia GUGiK 22642	

Signature Not Verified

Dokument podpisany przez
TOMASZ MARCHWACKI
Data: 2025.08.05 11:48:49 CEST

Legenda:

- 1 - budynek SUW
- 2 - zbiornik retencyjny
- 3 - zbiornik wód popłucznych
- 4 - rozbudowa SUW
- 5 - studnia głębinowa
- 6 - agregat prądotwórczy
- 7 - projektowana pompownia
- 8 - projektowany neutralizator chloru
- H - projektowany hydrant DN80

-  - likwidacja
-  - teren utwardzony
-  - woda surowa
-  - woda uzdatniona po filtracji
-  - woda uzdatniona do sieci
-  - popłuczyny
-  - spust ze zbiornika retencyjnego
-  - przelew ze zbiornika retencyjnego
-  - neutralizator
-  - kanalizacja sanitarna

Zamawiający:	Gmina Żelazków			
	Żelazków 138, 62-817 Żelazków			
Jednostka projektowa:	Inżynieria Środowiska - "ELGAJ" Leszek Kondratowicz			
Stadium: <i>Projekt Techniczny</i>	Projekt: <i>Przebudowa i rozbudowa stacji uzdatniania wody w m. Dębe</i> Dębe dz. ewid. nr 77/6 obręb 0005 Dębe gmina Żelazków, powiat kaliski, województwo wielkopolskie			
	Rysunek: Projekt Zagospodarowania Terenu			<i>Branża sanitarna</i>
	Imię i nazwisko	Nr uprawnień	Podpis	
Projektował	mgr inż. Tomasz Wasilewski	WKP/0542/PWOS/21		
Sprawdził	mgr inż. Piotr Kondratowicz	WKP/0384/POOS/22		
Opracował	mgr inż. Tomasz Rajczyk			
Data opracowania:	09.2025 r.	Skala:	1:500	Nr rysunku:1
				Nr strony: